



महाराष्ट्र शासन
पोलीस विभाग

Office of the,
Dy. Commissioner of Police,
(H.Q. & Central) Traffic, Mumbai.
Traffic Police Headquarter,
Worli, Mumbai- 400 030

Tel No. :- 022-24946223,EXT.- 113

Mail ID :- dcpqh.traffic@mahapolice.gov.in

O.W.No. 467 /TCB/DCP/H.Q. & Central /2022

Dated:- 14/ 05 /2022

Press Note

The concept of "SUNDAY STREET" is designed to enable the people of Mumbai to live in a stress-free environment as well as to use the streets for recreational activities such as yoga, Jogging, Skating, Cycling and Cultural sports. It is being implemented as per the concept given by the Hon. Commissioner of Police, Greater Mumbai.

The SUNDAY STREET program will be conducted on **15/05/2022 between 07.00 to 10.00 hrs. in the morning on following eleven streets.**

Sr. No	Traffic Division	place	From - To	Length and width of road	Parking Facilities	Mode of Public transport to the location
1	Marine Drive	Dorabhai Tata Road Nariman Point	NCPA Dead End To BD Somani Chowk North Bound <u>Alternate Route for vehicular traffic</u> Maharshi Karve Rd. Churchgate Stn. towards Opera House Mumbai.	1.7 km	1) Jamnalal Bajaj Road -74 car 2) V.K.Shah Marg-75 car 3) Vidhan Bhavan Marg-70 car	Walking Distance from Churchgate Station
2	Bandra	Carter Road	Otters Club to CCD North Bound <u>Alternate Route for vehicular traffic</u> Both way traffic can move through South Bound	2km Long 30 meters width	Near Otters Club Capacity -70 Car	Best Bus Route No. 220 from Bandra Stn.
3	Goregaon	Mind Space Back Road	Electric Pole No. CHCU 085/018 near Jimmy Yogiraj Marg <u>Alternate Route for vehicular traffic</u> Not required	500 meters long 60 feet width	1)Pay & Park from Zakeria Road to Toyota junction to back road. 2)Jimmy Yogoraj Road (Infinity Mall to Back road)Capacity-1000 car.	Bus Route No. 205,620,290 from Malad Rly. Stn.
4	D. N. Nagar	Lokhandwala Marg	Samarth Nagar Mhada Tower to Joggers Park <u>Alternate Route for vehicular traffic</u> Lokhandwala Back road South Bound opened for both way traffic	600 m long 30 feet width	1)Jankidevi School lane, Lokhandwala back road. Capacity- 50 car 2)Near Joggers Park capacity- 50 Car.	Bus Route No. 266 from Andheri Rly. Stn.

5	Mulund	Tansa Pipeline	Mulund-Goregaon Link Road, Tansa Pipeline to Vinanagar <u>Alternate Route for vehicular traffic</u> Not required	2.5 km long 4 meters width	Airtel Gallery junction to Tanasa pipe line service road cycle track. Capacity-25 Car and 50 (2 wheeler)	Bus Route no. 424,396,398,453 , 459,494,499, 691from Mulund Rly Stn.
6	Vikhroli	Eastern Express Highway, Vikhroli Bridge	Service Road of Vikhroli Bridge South Channel to Ghatkopar Bridge Signal <u>Alternate Route for vehicular traffic</u> Not required	2.5 km Length 14 meters width	1)EEH service road south bond, In front of Godrej Ghoda capacity- 20 Car 2)Narayan Bodhe Chowk, Below Kannamwar bridge till Ghoda gate service road (single lane) Capacity- 30 Car	By Auto from Vikroli Rly. Stn
7	Trombay	Chimni Garden road (Aloysius Soares Marg)	North Bound of Dr. C.G. Gidwani Road to South Bound of V.N. Purav Road <u>Alternate Route for vehicular traffic</u> R.C.Road	Length 1.2 km width 50 feet.	C.G. Gidwani Marg, In front of Golf Club Capacity- 150 to 200 Cars.	By Auto from Chembur Rly. Station.
8	Samta Nagar	Thakur Village EMP Circle	Thakur Village EMP Circle to Dominos Pizza North Bound <u>Alternate Route for vehicular traffic</u> 120 feet road	Length 100 M Width 12 M	120 Feet Road South Bound Capacity- 50 to 60 Cars	By Auto from Kandivali Rly. Station.
9	Kandivali	Charkop Police Station Turzon Point	Kaadsiddheshwar road Milan sweet junction to Turzon point dead end North Bound <u>Alternate Route for vehicular traffic</u> Not Required	Length 1 km width 30 feet.	Not Available	Bus Route No. 276, 239 from Kandivali Rly. Stn. West
10	D. N. Nagar	Juhu-Versova Link Road	Vrindavan Gurukul to Rajiv Gandhi College Road <u>Alternate Route for vehicular traffic</u> Not Required	Length 350 mtr. width 25 feet.	Parking arrangement in the society premises hence No Parking issue.	Bus Route No. 221 from Andheri Rly. Stn. West
11	Bhoiwada	R.A.K. Road Wadala (West)	South Bound Second lane on R.A.K. Road from Wadala Railway Station to Sakhar Bhavan <u>Alternate Route for vehicular traffic</u> Not required.	700 meters long width 09 meters	1) South Bound first lane between KDR Poll No. 100 to KDR Poll No. 110 For Four Wheeler 2) South Bound Second lane between KDR Poll No. 126 to KDR Poll No. 132 For Two Wheeler	One Minute Walking Distance from Wadala Railway Station.

DONOTs for citizens at SUNDAYSTREET.

- Promotion of business.
- loud speakers.
- Political or religious activities.

- Smoking
- Alcohol consumption
- Littering

OTHER INSTRUCTIONS

- Please try and use public transport to come to the location.
- An Ambulance and Mobile toilet facilities are also provided at the place of SUNDAYSTREET Program.
- Covid Guidelines should be followed
- Please follow instructions given by the Police

Below mentioned link can be used to reach the desired location.

Marine Drive - https://goo.gl/maps/PzuKpZkxGd3WBRxM9	
Bandra - Carter Road https://maps.app.goo.gl/wbNHwvVshUmvVPyGA	
Goregaon - Mindspace https://maps.app.goo.gl/hVewiKziMhXNDcq19	
D N Nagar-Lokhandwala back Road- https://maps.app.goo.gl/HteFTyzRSKC94wZX8	
Mulund - Tansa Pipeline - https://goo.gl/maps/x5cdV8rYNqVqEjW29	
Vikhroli - EEH - https://maps.app.goo.gl/d3WoD9StRMJvPQZM6	
Chembur - Chimni Garden - https://maps.app.goo.gl/mqfoxnTBT3odMMd2A	
Kandivali, Thakur Village - https://maps.app.goo.gl/sGMnRbgh9i9EGrdN8	
Charkop Police Station to Turzon Point - https://maps.app.goo.gl/nPKRfsowa9xhKEEa7	
Juhu-Versova Link Road - https://goo.gl/maps/Tcrpqa4n91c9ueQ66	

R.A.K. Road Wadala West - <https://maps.app.goo.gl/7sFTJyJcPx17V7GT6>



This event will be organized every Sunday henceforth.

Place :- Mumbai.
Date :- 14/05/2022.

(Raj Tilak Roushan), I.P.S.
Dy. Commissioner of Police,
(H.Q. & Central) Traffic,
Mumbai.



महाराष्ट्र शासन
पोलीस विभाग



थेट दूरध्वनी:- ०२२.२४९४६२२३, विस्ता.-११३
ई-मेल:- dcpqh.traffic@mahapolice.gov.in

पोलीस उप आयुक्त (मुख्यालय व मध्य विभाग),
वाहतूक यांचे कार्यालय,
वाहतूक पोलीस मुख्यालय, ८७,
सर पोचखानवाला मार्ग, वरळी,
मुंबई- ४०० ०३०

जा.क्र. ४६७/पोउआ/मुख्या.व मध्य/वाह./२०२२

दिनांक:- १४/०५/२०२२

वार्तापत्र

मुंबई शहरातील लोकांना तनावमुक्त वातावरणामध्ये वावरता यावे तसेच त्यांना रस्त्यावर येवून मनोरंजन, योगा,जॉर्गींग,स्केटींग,सायकलींग सास्कृतीक खेळ यासारखे कार्यक्रम करता यावेत या करीता 'संडेस्ट्रीट' ही संकल्पना मा. पोलीस आयुक्त, बृहन्मुंबई यांच्या संकल्पनेतून राबविण्यात येत आहे.

'संडेस्ट्रीट' कार्यक्रमाचे आयोजन दिनांक १५/०५/२०२२ रोजी सकाळी ०७.०० ते १०.०० वा. या वेळेत खालील अकरा रस्त्यांवर करण्यात आलेले आहे.

अ. क्र.	वाहतूक विभाग	ठिकाण	पासून-पर्यंत	रस्त्याची लांबी व रुंदी	पार्किंग व्यवस्था	कार्यक्रमस्थळी जाण्यासाठी सार्वजनिक वाहतूक
१	मरिन ड्राइव्ह	दोराभाई टाटा रोड नरिमन पॉईंट	एन.सी.पी.ए. शेवट ते बि. डी. सोमानी चौक उत्तर वाहिनी वाहतूकीसाठी पर्यायी मार्ग महर्षी कर्वे रोड चर्चगेट स्टेशन कडून ऑपेरा हाऊस च्या दिशेने	१.७ कि. मी.	१.जमनाला बजाज रोड क्षमता- ७४ कार २.व्ही.के.शहा मार्ग क्षमता- ७५ कार ३. विधान भवन मार्ग क्षमता- ७० कार	चर्चगेट स्टेशन पासून पायी चालत जाणे
२	वांद्रे	कार्टर रोड	ओटर्स क्लब ते सीसीडी उत्तर वाहिनी वाहतूकीसाठी पर्यायी मार्ग दोन्ही मार्गावरील वाहतूक दक्षिण वाहिनीवरून जाईल	२ किमी. लांब ३० मीटर रुंद	ओटर्स क्लब जवळ क्षमता- ७० कार	बेस्ट बस रुट क्र २२० वांद्रे स्टेशन पासून
३	गोरेगाव	माईड स्पेस मागिल रस्ता	इलेक्ट्रीक पोल क्र ०८५/०१८ जिम्मी योगीराज मार्ग जवळ वाहतूकीसाठी पर्यायी मार्ग आवश्यकता नाही	५०० मीटर लांब व ६० फुट रुंद	१ पे अँड पार्क झकरिया रोड ते टोयाटो जंक्शन ते बँक रोड २.जिमि योगीराज रोड(इन्फिनिटी मॉल ते बँक रोड) क्षमता-१००० कार	बेस्ट बस रुट नं. २०५, ६२०, २९० मालाड रेल्वे स्टेशन पासून
४	दा.नौ. नगर	लोखंडवाला मार्ग	समर्थ नगर म्हाडा टॉवर ते जॉर्जस पार्क वाहतूकीसाठी पर्यायी मार्ग लोखंडवाला बँक रोड दक्षिण वाहिनी दोन्ही मार्गावरील वाहतूकीस खुला आहे.	६०० मीटर लांब ३० फुट रुंद	१.जानकीदेवी स्कुल मार्ग लोखंडवाला बँक रोड (क्षमता- ५० कार) २.जॉर्जस पार्क जवळ क्षमता- ५० कार	बस रुट नं. २६६ अंधेरी रेल्वे स्टेशन पासून

५	मुलुंड	तानसा पाईप लाईन	मुलुंड गोरेगाव लिंक रोड, तानसा पाईप लाईन ते विना नगर वाहतूकीसाठी पर्यायी मार्ग आवश्यकता नाही	२.५ कि.मी. लांब ४ मीटर रुंद	एअरटेल गॅलरी जंक्शन ते तानसा पाईप लाईन सर्विस रोड सायकल ट्रॅक(क्षमता- २५ कार व ५० दुचाकी)	बस रुट नं. ४२४, ३९६, ३९८, ४५३, ४५९, ४९४, ४९९, ६९१ मुलुंड रेल्वे स्टेशन पासून
६	विक्रोळी	इस्टर्न एक्सप्रेस हायवे, विक्रोळी ब्रिज	सर्विस रोड ऑफ विक्रोळी ब्रिज, दक्षिण वाहिनी ते घाटकोपर ब्रिज सिग्नल वाहतूकीसाठी पर्यायी मार्ग आवश्यकता नाही	२.५ कि.मी. लांब ते १४ मीटर रुंद	पुर्व द्रतगती महामार्ग दक्षिण वाहिनी गोदरेज घोडा समोर क्षमता- २० कार नारायण बोधे चौक, कन्नमवार ब्रिजच्या खाली घोडा गेट सर्विस रोड पर्यंत क्षमता-३० कार	विक्रोळी रेल्वे स्टेशन पासून अँटो रिक्षाने
७	ट्रॉम्बे	चिमनी गार्डन मार्ग (अलॉयसिस सोर्स मार्ग)	डॉ. सी.जी. गिडवानी मार्ग उत्तर वाहिनी ते व्ही.एन. पुरव मार्ग दक्षिण वाहिनी पर्यायी मार्ग आर.सी. मार्ग	लांबी १.२ किमी रुंदी ५० फुट	गोल्फ क्लब समोर सी.जी. गिडवानी मार्ग क्षमता- १५० ते २०० कार	चेंबुर रेल्वे स्थानक येथून रिक्षाने
८	समता नगर	ठाकूर व्हीलेज इएमपी सर्कल	ठाकूर व्हीलेज इएमपी सर्कल ते डॉमीनोज पिझा उत्तर वाहिनी पर्यायी मार्ग १२० फिट मार्ग	लांबी १०० मि रुंदी १२ मि.	१२० फिट मार्ग दक्षिण वाहिनी क्षमता- ५० ते ६० कार	कांदिवली रेल्वे स्थानक येथून रिक्षाने
९	कांदिवली	चारकोप पोलीस ठाणे टर्झन पॉईंट	काडसिधेश्वर मार्ग मिलन स्विट जंक्शन ते टर्झन पॉईंट शेवटचे टोक उत्तर वाहिनी पर्यायी मार्ग आवश्यकता नाही	लांबी १ किमी रुंदी ३० फुट	पार्किंग व्यवस्था नाही.	कांदिवली रेल्वे स्थानक पश्चिम येथुन बेस्ट बस क्र. २७६, २३९
१०	दा.नौ. नगर	जुहू-वर्सावा लिंक रोड	वृंदावन गुरुकुल ते राजीव गांधी कॉलेज पर्यंत पर्यायी मार्ग आवश्यकता नाही	लांबी ३५० मिटर रुंदी २५ फुट	पार्किंग व्यवस्था सोसायटी आवारात करण्यात आली असल्याने पार्किंग समस्या नाही.	अंधेरी रेल्वे स्थानक पश्चिम येथुन बेस्ट बस क्र. २२१
११	भोईवाडा	आर.ए.के. मार्ग वडाळा पश्चिम	आर.ए.के. मार्ग दक्षिण वाहिनीवरील दुसऱ्या क्रमांकाची मार्गीका वडाळा रेल्वे स्टेशन ते साखर भवन पर्यायी मार्ग आवश्यकता नाही.	लांबी ७०० मिटर रुंदी ०९ मिटर	१) दक्षिणेकडील वाहिनीकडील पहीली मार्गीका केडीआर पोल. नं.१०० ते केडीआर पोल क्र. ११० चारचाकी वाहनांसाठी २) दक्षिण वाहिनीवरील दुसरी मार्गीका केडीआर पोल. नं.१२६ ते केडीआर पोल क्र. १३२ दुचाकी वाहनांसाठी	वडाळा रेल्वे स्थानक पासून पायी चालत एक मिनीट अंतरावर



संन्डेस्ट्रुट कार्याक्रमात सहभागी नागरीकांना खालील उपक्रम करण्यास मनाई आहे.

१. व्यावसायिक जाहिरात
२. ध्वनिक्षेपक वापरणे
३. राजकिय व धार्मिक उपक्रम
४. धुम्रपान
५. मद्य प्राशन
६. कचरा करणे

इतर सुचना


१. कार्यक्रमस्थळी येण्यासाठी शक्यतो सार्वजनिक वाहतूकीचा उपयोग करावा.
२. ॲम्बुलन्स तसेच मोबाईल टॉयलेट सुविधा कार्यक्रमस्थळी उपलब्ध ठेवण्यात येणार आहे
३. कोविड संबंधीत सुचनांचे पालन करणे आवश्यक आहे.
४. कृपया पोलीसांनी दिलेल्या इतर संचनाचे पालन करावे.
५. ईच्छीत स्थळी जाण्यासाठी खाली दिलेल्या लिंकचा उपयोग करू शकता.

मरीन ड्राईव्ह - https://goo.gl/maps/PzuKpZkxGd3WBRxM9	
वांद्रे — कार्टर रोड https://maps.app.goo.gl/wbNHwvVshUmvVPyGA	
गोरेगाव — माईडस्पेस https://maps.app.goo.gl/hVewiKziMhXNDcq19	
डी.एन. नगर—लोखंडवाला मागील रस्ता https://maps.app.goo.gl/HteFTyzRSKC94wZX8	
मुलंड — तानसा पाईप लाईन - https://goo.gl/maps/x5cdV8rYNqVqEjW29	
विक्रोळी — पुर्व द्रुतगती मार्ग - https://maps.app.goo.gl/d3WoD9StRMJvPQZM6	
चेंबुर — चिमनी गार्डन - https://maps.app.goo.gl/mqfoxnTBT3odMMd2A	
कांदीवली — ठाकुर व्हिलेज - https://maps.app.goo.gl/sGMnRbgh9i9EGrdN8	
चारकोप पोलीस ठाणे ते टर्झिन पॉट - https://maps.app.goo.gl/nPKRfsowa9xhKEEa7	

जुहू-वर्सोवा लिंक रोड - https://goo.gl/maps/Tcrpqa4n91c9ueQ66	
आर.ए.के. मार्ग वडाळा पश्चिम - https://maps.app.goo.gl/7sFTJyJcPx17V7GT6	

सदर कार्यक्रमाचे आयोजन यापुढे प्रत्येक रविवारी करण्यात येईल.

ठिकाण :- मुंबई
दिनांक :- १४ /०५/२०२२


(राज तिलक रौशन) भा.पो.से.
पोलीस उप आयुक्त,
मुख्यालय व मध्य विभाग,
वाहतूक, मुंबई

